



ILLUSTRATION



Perspektiv 1 - Entré till västra sidan av nya centralstationen



Perspektiv 2 - Lokföregatans nya utseende



Perspektiv 3 - Ny bussgata längs perrong 6

-  Busshållplats
-  Sektion
-  Perspektiv med vinkel
-  Markhöjd





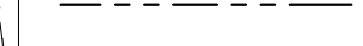
PLANKARTA

(A1) Skala 1:1000 0 10 20 30 40 50 100 m

## PLANBESTÄMMELSER





Följande gäller inom områden med nedanstående beteckningar. Endast angiven användning och utformning är tillåten.

## GRÄNSBETECKNINGAR

-  Planområdesgräns
-  Användningsgräns
-  Egenskapsgräns

## ANVÄNDNING AV MARK OCH VATTEN

Allmän plats

-  GATA Gata
-  B Bostäder
-  P Parkering
-  T<sub>1</sub> Taxistation


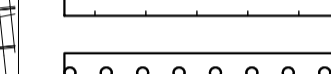
## EGENSKAPSBESTÄMMELSER FÖR ALLMÄN PLATS

Utformning av allmän plats

bro, Bro för stationsändamål

## EGENSKAPSBESTÄMMELSER FÖR KVARTERSMARK

Begränsning av markens utnyttjande

-  Mark för endast förses med miljöhäns eller mindre komplementbyggnad.
-  Endast parkering och tillhörande verksamheter under mark.

Markreservat för allmännyttiga ändamål

x<sub>1</sub> området ska möjliggöra en allmän gång- och cykelväg.

Utformning

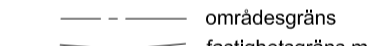




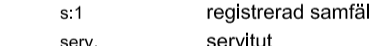
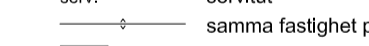




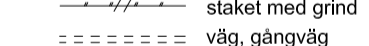
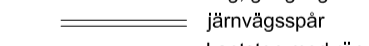
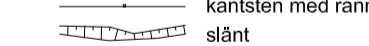


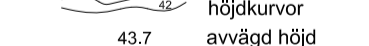





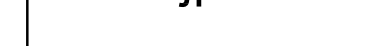


f<sub>1</sub> inom området tillåts mindre komplementbyggnader hänförliga parkeringsändamålet.

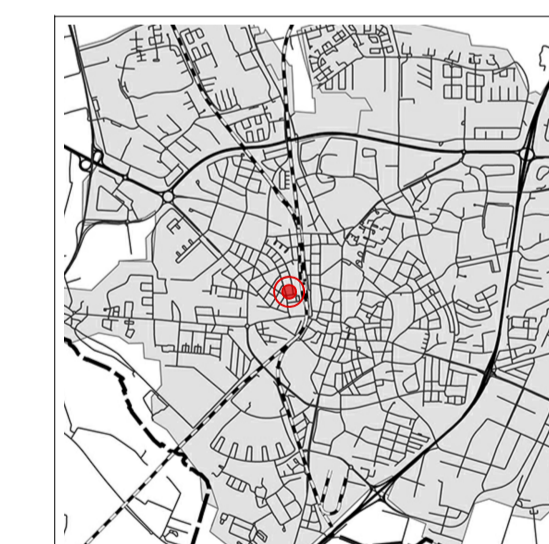
## ADMINISTRATIVA BESTÄMMELSER

Genomförandetid är 15 år från det att detaljplanen vinner laga kraft.

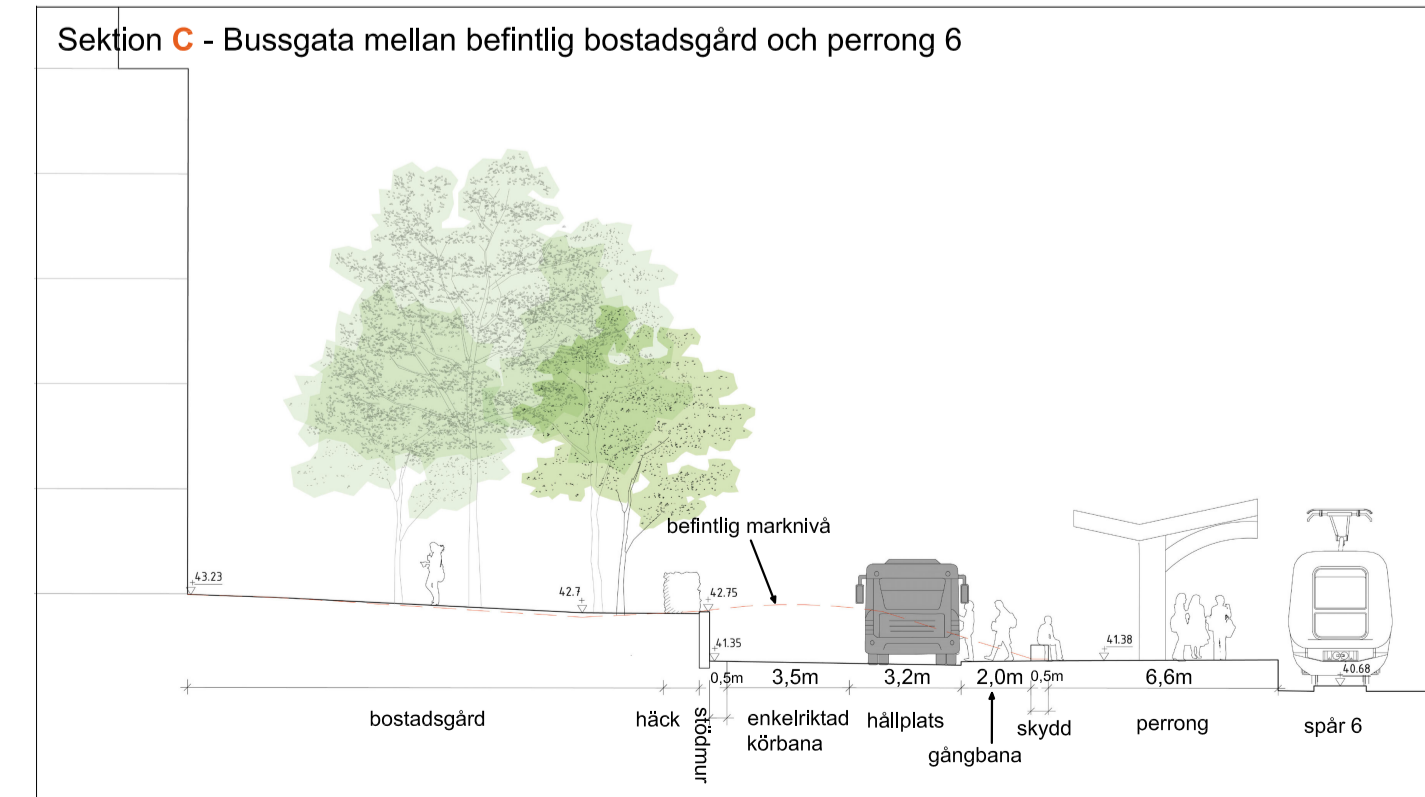
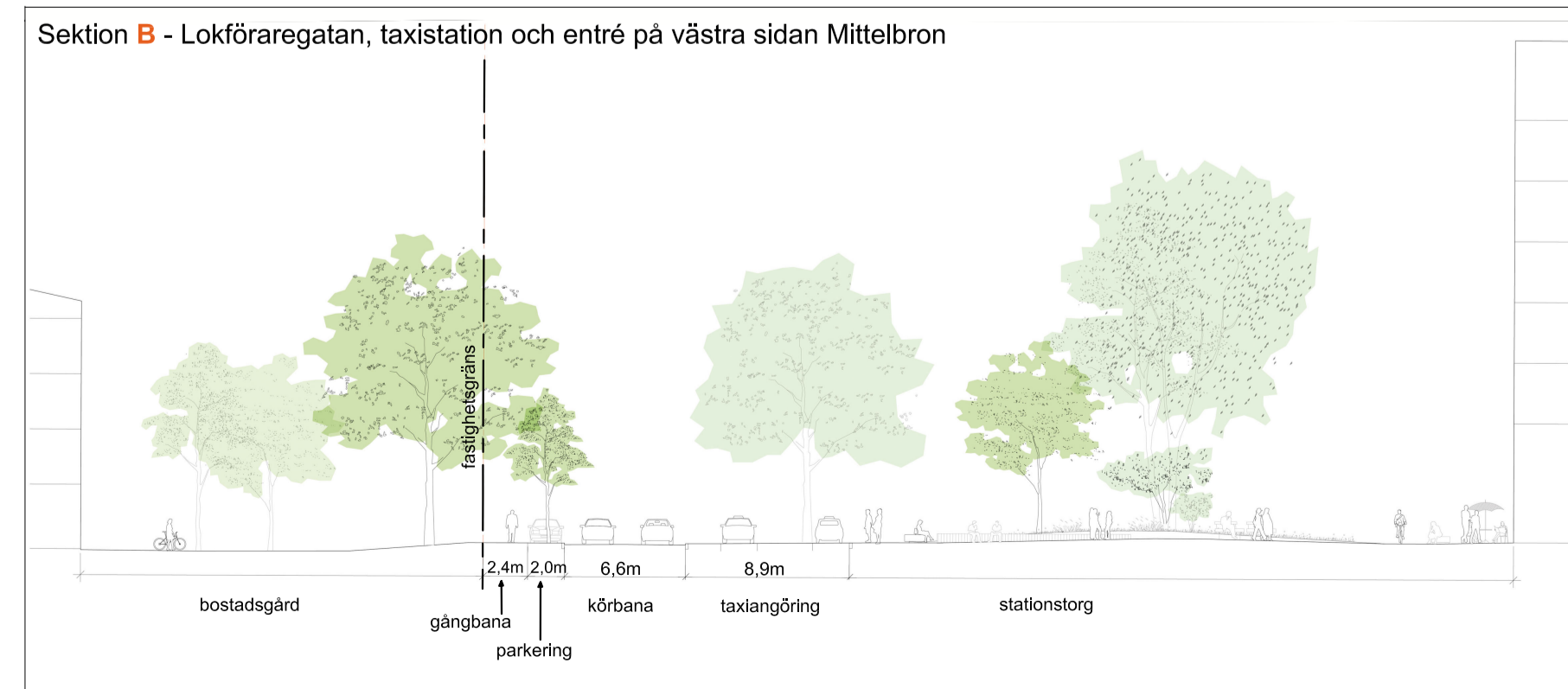

GRUNDKARTAN UPPRÄTTAD 2025-05-25  
Fastighetsredovisningen aktuell 2025-05-25  
Koordinatsystem: Sweref 99 13 30  
Höjdsystem: RH 2000

GRUNDKARTEBETECKNINGAR

-  områdesgräns
-  fastighetsgräns med gränspunkt
-  STORA RABY traktornamn med register-nummer för fastighet
-  BRÄNNAN kvartersnamn med register-nummer för fastighet
-  14 traktgräns
-  ga-3 registrerad gemensamhetsanläggning
-  s:1 registrerad samfällighet
-  servitut
-  samma fastighet på båda sidor om linjen
-  byggnad karterad efter huslivet
-  byggnad karterad efter takkanten
-  skärmtak resp trappa
-  transformatorbyggnad
-  stödmur
-  häck resp mur
-  staket med grind
-  väg, gångväg
-  järnvägsspår
-  kantsten med rännstensbrunn
-  sänt
-  träd
-  rutnätspunkt
-  höjdkurvor
-  avvägd höjd
-  43.7



Orienteringskarta över Lund



Detaljplan för  
del av Väster 7:1 m. fl (Lund C)  
i Lund



UTÖKAT FÖRFARANDE

Upprättad 2025-11-10

Daniel Wasden  
Planchef

Christoffer Lindskov  
Planarkitekt/ritad av

Samhällsbyggnadsförvaltningen, Lunds kommun

SAMRÅD

GRÄNSKNING

ANTAGANDE

Antagen av

Laga kraft

PÅ 15/2017